

# **ПАСПОРТ ДОСТУПНОСТИ**

## **Объекта социальной инфраструктуры (ОСИ)**

**объект: Федеральное государственное образовательное бюджетное учреждение  
высшего образования «Финансовый университет при Правительстве  
Российской Федерации». Учебный корпус.**

**Адрес: г. Москва, ул. Кибальчича, д. 1**

**Дата составления: август 2025**

## Содержание

|  |         |
|--|---------|
| Паспорт доступности для инвалидов и предоставляемых на нем услуг в сфере образования   | 3 стр.  |
| Анкета (информация об объекте социальной инфраструктуры)<br>к паспорту доступности ОСИ   | 11 стр. |
| Акт обследования объекта социальной инфраструктуры к паспорту доступности ОСИ  | 14 стр. |
| Приложение 1 к Акту обследования к паспорту доступности ОСИ.<br>I.Результаты обследования: 1. Территории, прилегающей к зданию (участка)   | 20 стр. |
| Приложение 2 к Акту обследования к паспорту доступности ОСИ.<br>I.Результаты обследования: 2. Входа (входов) в здание  | 25 стр. |
| Приложение 3 к Акту обследования к паспорту доступности ОСИ.<br>I.Результаты обследования: 3. Пути (путей) движения внутри здания (в т.ч. путей эвакуации)   | 32 стр. |
| Приложение 4 к Акту обследования к паспорту доступности ОСИ.<br>I.Результаты обследования: 4. Зоны целевого назначения здания (целевого посещения объекта)   | 46 стр. |
| Приложение 5 к Акту обследования к паспорту доступности ОСИ.<br>I.Результаты обследования: 5. Места проживания инвалидов   | 49 стр. |
| Приложение 6 к Акту обследования к паспорту доступности ОСИ.<br>I.Результаты обследования: 6. Санитарно-гигиенические помещения  | 49 стр. |
| Проект плана мероприятий для обеспечения доступности объекта и предоставляемых услуг для людей с инвалидностью и других МГН Федеральное государственное образовательное бюджетное учреждение высшего образования «Финансовый университет при Правительстве Российской Федерации».<br>Адрес: г. Москва, ул. Кибальчича, д.1 | 55 стр. |

УТВЕРЖДАЮ  
Проректор по социальной и воспитательной  
работе  
\_\_\_\_\_/А.В. Кожаринов/

УТВЕРЖДАЮ  
Председатель МГО ВОИ  
\_\_\_\_\_/ Н.В. Лобанова /

## ПАСПОРТ ДОСТУПНОСТИ объекта социальной инфраструктуры (ОСИ)

№

### 1. Общие сведения об объекте ( краткая характеристика объекта)

1.1. Наименование (вид) объекта: **Федеральное государственное образовательное бюджетное учреждение высшего образования «Финансовый университет при Правительстве Российской Федерации». Учебный корпус.**

1.2. Адрес объекта, индекс: **129164, г. Москва, ул. Кибальчича, д.1**

1.3. Сведения о размещении объекта:

- 5-ти этажное здание – **4 783,8 кв.м**

- наличие прилегающего земельного участка: **да**

1.4. Год постройки здания: **1979**, год последнего капитального ремонта: -

1.5. Дата предстоящих плановых ремонтных работ: текущего – **в соответствии с планом ремонтных работ**, капитального – **предположительно 2028г.**

Сведения об организации, расположенной на объекте

1.6. Название организации (учреждения), (полное юридическое наименование – согласно Уставу, краткое наименование): **Федеральное государственное образовательное бюджетное учреждение высшего образования «Финансовый университет при Правительстве Российской Федерации».**

1.7. Юридический адрес организации (учреждения): **125167, Москва, пр-кт Ленинградский, д. 49/2**

1.8. Основание для пользования объектом (оперативное управление, аренда, собственность): **оперативное управление**

1.9. Форма собственности (государственная, негосударственная): **государственная**

1.10. Территориальная принадлежность (федеральная, региональная, муниципальная): **федеральная**

1.11. Вышестоящая организация (наименование): **Управление делами Президента Российской Федерации.**

1.12 Адрес вышестоящей организации, другие координаты индекс: 103132, г. Москва, Никитников пер., д.2, подъезд 5. +7 495 606-92-33, [udprf@gov.ru](mailto:udprf@gov.ru)

### 2. Характеристика деятельности организации на объекте (краткая характеристика действующего порядка предоставления на объекте услуг населению)

2.1. Сфера деятельности: **образование**

2.2. Виды оказываемых услуг:

2.3 Форма оказания услуг: **на объекте**

2.4 Категории обслуживаемого населения по возрасту: **все возрастные категории.**

2.5 Категории обслуживаемых инвалидов: **инвалиды на креслах-колясках, инвалиды с нарушениями опорно-двигательного аппарата, инвалиды с нарушением слуха, инвалиды с нарушением зрения, инвалиды с нарушением интеллекта**

2.6 Плановая мощность: посещаемость (количество обслуживаемых в день), вместимость, пропускная способность **чел.**

2.7 Участие в исполнении ИПР инвалида, ребенка-инвалида (да, нет): **нет**

### 3. Состояние доступности объекта

3.1. Путь следования к объекту пассажирским транспортом:

- остановка общественного транспорта: **«улица Кибальчича»**

автобусы: **33, 604, м2**

наличие адаптированного пассажирского транспорта к объекту: **есть**

3.2. Путь к объекту от ближайшей остановки пассажирского транспорта:

3.2.1. расстояние до объекта от остановки транспорта – **«улица Кибальчича» - 276 м**

3.2.2. время движения (пешком) – **3 мин**

3.2.3. наличие выделенного от проезжей части пешеходного пути – **да**

3.2.4. Перекрестки (нерегулируемые, регулируемые, со звуковой сигнализацией, таймером, нет) – **да. Нерегулируемые**

3.2.5. Информация на пути следования к объекту (наличие - акустическая, тактильная, визуальная; отсутствие): **отсутствие**

3.2.6. Перепады высот на пути: **есть**

Их обустройство для инвалидов на креслах-колясках: **да**

3.3. Организация доступности объекта для инвалидов - форма обслуживания

| № п/п | Категория инвалидов (вид нарушения)         | Вариант организации доступности объекта (формы обслуживания) * |
|-------|---|--|
| 1     | Все категории инвалидов и МГН               | ДУ   |
|       | в том числе инвалиды:                       |  |
| 2     | передвигающиеся на креслах-колясках         | ДУ   |
| 3     | с нарушениями опорно-двигательного аппарата | ДУ   |
| 4     | с нарушениями зрения                        | ДУ   |
| 5     | с нарушениями слуха                         | ДУ   |
| 6     | с нарушениями умственного развития          | ДУ   |

\* - указывается один из вариантов: «А», «Б», «ДУ», «ВНД»

3.4. Состояние доступности основных структурно-функциональных зон

| №<br>п/п | Основные<br>структурно-функциональные зоны                      | Состояние доступности, в том числе<br>для основных категорий инвалидов<br>** |
|----------|---|--|
| 1        | Территория, прилегающая к зданию<br>(участок)                   | ДУ (С), ДЧ-И (Г, К, О, У)  |
| 2        | Вход (входы) в здание   | ДУ (С, К), ДЧ-И (Г, О, У)  |
| 3        | Путь (пути) движения внутри здания (в<br>т.ч. пути эвакуации)   | ДУ (С), ДЧ-И (Г, К, О, У)  |
| 4        | Зона целевого назначения здания<br>(целевого посещения объекта) | ДЧ-И (У, О), ДУ (С, Г, К)  |
| 5        | Места проживания инвалидов                                      | -  |
| 6        | Санитарно-гигиеническое помещение                               | ДЧ-И (У, О), ДУ (С, Г, К)  |
| 7        | Пути движения к объекту от остановки                            | ДУ (С), ДЧ-И (Г, К, О, У)  |

\*\* - Указывается: ДП-В - доступно полностью всем; ДП-И (К - инвалиды, передвигающиеся на креслах-колясках, О - инвалиды с нарушениями опорно-двигательного аппарата, С - инвалиды с нарушениями зрения, Г - с нарушениями слуха, У - с нарушениями умственного развития) - доступно полностью избирательно (указать категорию инвалидов); ДЧ-В - доступно частично всем; ДЧ-И (К, О, С, Г, У) - доступно частично избирательно (указать категорию инвалидов); ДУ (К, О, С, Г, У) - доступно условно (указать категорию инвалидов); ВНД - временно недоступно (\*)

### 3.5. Итоговое заключение о состоянии доступности ОСИ:

|               |               |               |               |               |
|---------------|---------------|---------------|---------------|---------------|
| <b>К – ДУ</b> | <b>О - ДУ</b> | <b>С - ДУ</b> | <b>Г - ДУ</b> | <b>У - ДУ</b> |
|---------------|---------------|---------------|---------------|---------------|

### Оценка состояния и имеющихся недостатков в обеспечении условий доступности для инвалидов объекта

| N<br>п/п | Основные показатели доступности для инвалидов<br>объекта     | Оценка состояния и<br>имеющихся недостатков в<br>обеспечении условий<br>доступности для инвалидов<br>объекта |
|----------|--|--|
| 1        | 2  | 3  |
| 1        | выделенные стоянки автотранспортных средств<br>для инвалидов | Да (необходима установка<br>дорожных знаков в<br>соответствии с ГОСТ Р 52289 и<br>ПДД)                       |
| 2        | сменные кресла-коляски                                       | Нет  |
| 3        | адаптированные лифты   | Нет  |
| 4        | поручни  | Нет  |
| 5        | пандусы  | Нет  |
| 6        | подъемные платформы (аппарели)                               | Нет  |
| 7        | раздвижные двери   | Нет  |
| 8        | доступные входные группы                                     | Да   |
| 9        | доступные санитарно-гигиенические помещения                  | Да   |

|    |  |     |
|----|--|-----|
| 10 | достаточная ширина дверных проемов в стенах, лестничных маршей, площадок   | Да  |
| 11 | надлежащее размещение оборудования и носителей информации, необходимых для обеспечения беспрепятственного доступа к объектам (местам предоставления услуг) инвалидов, имеющих стойкие расстройства функции зрения, слуха и передвижения  | Нет |
| 12 | дублирование необходимой для инвалидов, имеющих стойкие расстройства функции зрения, зрительной информации - звуковой информацией, а также надписей, знаков и иной текстовой и графической информации - знаками, выполненными рельефно-точечным шрифтом Брайля и на контрастном фоне | Нет |
| 13 | дублирование необходимой для инвалидов по слуху звуковой информации зрительной информацией   | Нет |
| 14 | иные   |     |

**Оценка состояния и имеющихся недостатков в обеспечении условий доступности для инвалидов предоставляемых услуг**

| № п/п | Основные показатели доступности для инвалидов предоставляемой услуги  | Оценка состояния и имеющихся недостатков в обеспечении условий доступности для инвалидов предоставляемой услуги                                |
|-------|---|--|
| 1     | 2   | 3  |
| 1     | наличие при входе в объект вывески с названием организации, графиком работы организации, планом здания, выполненными рельефно-точечным шрифтом Брайля и на контрастном фоне   | Да (объект нуждается в оборудовании информационными средствами в доступной для инвалидов форме ( в соответствии с требованиями СП и ГОСТов ) ) |
| 2     | обеспечение инвалидам помощи, необходимой для получения в доступной для них форме информации о правилах предоставления услуги, в том числе об оформлении необходимых для получения услуги документов, о совершении ими других необходимых для получения услуги действий | Нет  |
| 3     | проведение инструктирования или обучения сотрудников, предоставляющих услуги населению, для работы с инвалидами, по вопросам, связанным с обеспечением доступности для них объектов и услуг   | Нет  |

|    |  |  |
|----|--|--|
| 4  | наличие работников организаций, на которых административно-распорядительным актом возложено оказание инвалидам помощи при предоставлении им услуг  | Нет  |
| 5  | предоставление услуги с сопровождением инвалида по территории объекта работником организации   | Нет  |
| 6  | предоставление инвалидам по слуху при необходимости услуги с использованием русского жестового языка, включая обеспечение допуска на объект сурдопереводчика, тифлопереводчика   | Нет (требуется обеспечить допуск сурдо-/тифло-переводчика) |
| 7  | соответствие транспортных средств, используемых для предоставления услуг населению, требованиям их доступности для инвалидов   | Нет (транспортные услуги не предоставляются)               |
| 8  | обеспечение допуска на объект, в котором предоставляются услуги, собаки-проводника при наличии документа, подтверждающего ее специальное обучение, выданного по форме и в порядке, утвержденном приказом Министерства труда и социальной защиты Российской Федерации | нет  |
| 9  | наличие в одном из помещений, предназначенных для проведения массовых мероприятий, индукционных петель и звукоусиливающей аппаратуры   | Нет  |
| 10 | адаптация официального сайта органа и организации, предоставляющих услуги в сфере образования, для лиц с нарушением зрения (слабовидящих)  | Да   |
| 11 | обеспечение предоставления услуг тьютора   | Нет (требуется введение должности тьютора)                 |
| 12 | иные   |  |

#### 4. Управленческие решения

##### 4.1. Рекомендации по адаптации основных структурных элементов объекта:

| № п/п | Основные структурно-функциональные зоны                    | Рекомендации по адаптации объекта (вид работы) * |
|-------|--|--|
| 1     | Территория, прилегающая к зданию (участок)                 | текущий ремонт                                   |
| 2     | Вход (входы) в здание                                      | капитальный ремонт                               |
| 3     | Путь (пути) движения внутри здания (в т.ч. пути эвакуации) | текущий ремонт                                   |

|   |  |                    |
|---|--|--------------------|
| 4 | Зона целевого назначения здания (целевого посещения объекта) | текущий ремонт     |
| 5 | Места проживания инвалидов                                   | -                  |
| 6 | Санитарно-гигиеническое помещение                            | капитальный ремонт |
| 7 | Пути движения к объекту (от остановки транспорта)            | текущий ремонт     |
| 8 | Все зоны и участки   | текущий ремонт     |

\* - Указывается один из вариантов (видов работ): не нуждается; ремонт (текущий, капитальный); индивидуальное решение с ТСР; технические решения невозможны - организация альтернативной формы обслуживания; организационные решения.

4.2. Период проведения работ: в рамках выполнения проекта плана мероприятий.

4.3. Ожидаемый результат (по состоянию доступности) после выполнения работ по адаптации: **Текущий статус – ДУ, после выполнения всех ремонтных работ ожидается ДЧ-В**

|               |               |               |               |               |
|---------------|---------------|---------------|---------------|---------------|
| <b>К – ДЧ</b> | <b>О – ДЧ</b> | <b>С – ДЧ</b> | <b>Г – ДЧ</b> | <b>У – ДЧ</b> |
|---------------|---------------|---------------|---------------|---------------|

**Предлагаемые управленческие решения по срокам и объемам работ, необходимым для приведения объекта и порядка предоставления на нем услуг в соответствие с требованиями законодательства российской федерации об обеспечении условий их доступности для инвалидов**

| № п/п | Предлагаемые управленческие решения по объемам работ, необходимым для приведения объекта в соответствие с требованиями законодательства Российской Федерации об обеспечении условий их доступности для инвалидов <*>  | Сроки        |
|-------|---|--------------|
| 1     | <p><b>Территория, прилегающая к зданию (участок):</b></p> <p><b>Вход на территорию:</b></p> <ul style="list-style-type: none"> <li>- обозначить направление движения к доступному входу для инвалида на кресле-коляске,</li> <li>-установка дорожных знаков в соответствии с ГОСТ Р 52289 и ПДД.</li> <li>-установить тактильную схему при входе;</li> </ul> <p><b>Вход в здание:</b></p> <ul style="list-style-type: none"> <li>- обеспечить наличие тактильных наземных указателей</li> <li>-изготовление и установка визуальной информации (знаков доступности; вывески с названием организации, графиком работы; тактильного плана здания);</li> <li>изготовление и установка тактильных указателей (накладки на ступени; тактильные зоны);</li> </ul> <p><b>Пути движения внутри здания (в т.ч. пути эвакуации):</b></p> <ul style="list-style-type: none"> <li>-изготовление и установка визуальной информации (знаков доступности; тактильных табличек с наименованием помещения/зоны, тактильного плана здания на каждом этаже);</li> </ul> | До 2030 года |



|  |  |  |
|--|--|--|
|  | <p>-изготовление и установка тактильных указателей (накладки на ступени; тактильные зоны на пути движения).</p> <p>-заменить двери на новые без порогов</p> <p>-расположить знаки доступности для зон отдыха МГН п.6.5.1 СП 59.13330.2020</p> <p>-разместить таблички для навигации, дублированные шрифтом Брайля п.6.5.1 СП 59.13330.2020</p> <p><b>Зоны целевого назначения:</b></p> <p>- необходимо выделить не менее 3% от общего кол-ва комнат в общежитии для МГН,</p> <p>- установить информационные тактильные таблички, дублированные шрифтом Брайля. Обеспечить навигацию на объекте. п. 6.5.3 СП 59.13330.2020</p> <p>- обозначить знаком доступности помещения доступные для МГН,</p> <p>-Установить систему усиления звука, а также обеспечить доступ инвалидам по слуху с переводчиком русского жестового языка.</p> <p>- привести в соответствие санузел и душевую в соответствии п. 7.1.6 СП 59.13330.2020</p> <p>- выполнить понижение стойки ресепшен в соответствии с п.8.1.7 СП 59.13330.2020</p> <p><b>Санитарно-гигиенические помещения общего пользования:</b></p> <p>- расширить существующий санузел</p> <p>-оборудовать в соответствии с требованиями СП 59.13330.2020</p> |  |
|--|--|--|

| N<br>п/п | Предлагаемые управленческие решения по объемам работ, необходимым для приведения порядка предоставления услуг в соответствие с требованиями законодательства Российской Федерации об обеспечении условий их доступности для инвалидов <*> | Сроки        |
|----------|---|--------------|
| 1        | Обеспечение допуска на объект сурдо-/тифло-переводчика (при необходимости)  | До 2030 года |
| 2        | Обеспечить возможность допуска собаки-поводыря (при необходимости)  |              |
| 3        | Ввести должность тьютора (при необходимости)  |              |
| 4        | Снабжение объекта звукоусиливающей аппаратурой и информационными средствами на языке Брайля (при необходимости)   |              |

4.4. Для принятия решения требуется / не требуется (нужное подчеркнуть):

4.4.1. согласование на Комиссии: №0038/01.20 от 06.08.2025г.

4.4.2. согласование работ с надзорными органами (в сфере проектирования и строительства, архитектуры, охраны памятников)

4.4.3. техническая экспертиза, разработка проектно-сметной документации

4.4.4. согласование с вышестоящей организацией (собственником объекта)

4.4.5. согласование с общественными организациями инвалидов: в соответствии со ст. 15 ФЗ от 24.11.1995 г. № 181-ФЗ «О социальной защите инвалидов в РФ», необходимо согласование мер для обеспечения доступа инвалидов к месту предоставления услуг, если объект невозможно полностью приспособить с учетом потребностей инвалидов до проведения реконструкции или капитального ремонта.

4.5. Информация может быть размещена (обновлена) на Карте доступности субъекта Российской Федерации: [zhit-vmeste.ru](http://zhit-vmeste.ru); [www.rosminzdrav.ru](http://www.rosminzdrav.ru); [www.bus.gov.ru](http://www.bus.gov.ru).

## **5. Особые отметки**

Паспорт сформирован на основании:

1. Анкеты (информации об объекте)
2. Акта обследования объекта от 22 июля 2025г.
3. Решение Комиссии от

УТВЕРЖДАЮ

Проректор по социальной  
и воспитательной работе

\_\_\_\_\_ / А.В. Кожаринов /

**АНКЕТА**  
**(информация об объекте социальной инфраструктуры)**

№

**1. Общие сведения об объекте (краткая характеристика объекта)**

1.1. Наименование (вид) объекта: **Федеральное государственное образовательное бюджетное учреждение высшего образования «Финансовый университет при Правительстве Российской Федерации». Учебный корпус.**

1.2. Адрес объекта, индекс: **129164, г. Москва, ул. Кибальчича, д.1.**

1.3. Сведения о размещении объекта:

- 13-ти этажное здание – **4 783,8 кв.м**

- наличие прилегающего земельного участка: **да**

1.4. Год постройки здания: **1979**, год последнего капитального ремонта: -

1.5. Дата предстоящих плановых ремонтных работ: текущего - **в соответствии с планом ремонтных работ**, капитального – **предположительно 2028**

Сведения об организации, расположенной на объекте

1.6. Название организации (учреждения), (полное юридическое наименование – согласно Уставу, краткое наименование): **Федеральное государственное образовательное бюджетное учреждение высшего образования «Финансовый университет при Правительстве Российской Федерации». Учебный корпус.**

1.7. Юридический адрес организации (учреждения): **125167, Москва, пр-кт Ленинградский, д. 49/2**

1.8. Основание для пользования объектом (оперативное управление, аренда, собственность): **оперативное управление**

1.9. Форма собственности (государственная, негосударственная): **государственная**

1.10. Территориальная принадлежность (федеральная, региональная, муниципальная): **федеральная**

1.11. Вышестоящая организация (наименование): **Управление делами Президента Российской Федерации.**

1.12. Адрес вышестоящей организации, другие координаты индекс: **103132, г. Москва, Никитников пер., д.2, подъезд 5. +7 495 606-92-33, [udprf@gov.ru](mailto:udprf@gov.ru).**

**2. Характеристика деятельности организации на объекте (краткая характеристика действующего порядка предоставления на объекте услуг населению)**

2.1. Сфера деятельности: **образование**

2.2. Виды оказываемых услуг:

2.3 Форма оказания услуг: **на объекте**

2.4 Категории обслуживаемого населения по возрасту: **все возрастные категории.**

2.5 Категории обслуживаемых инвалидов: **инвалиды на креслах-колясках, инвалиды с нарушениями опорно-двигательного аппарата, инвалиды с нарушением слуха, инвалиды с нарушением зрения, инвалиды с нарушением интеллекта**

2.6 Плановая мощность: посещаемость (количество обслуживаемых в день), вместимость, пропускная способность **чел.**

2.7 Участие в исполнении ИПР инвалида, ребенка-инвалида (да, нет): **нет**

### **3. Состояние доступности объекта для инвалидов и других маломобильных групп населения (МГН)**

3.1. Путь следования к объекту пассажирским транспортом:

- остановка общественного транспорта «**улица Кибальчича**»

автобусы: **33, 604, м2**

наличие адаптированного пассажирского транспорта к объекту: **да**

3.2. Путь к объекту от ближайшей остановки пассажирского транспорта:

3.2.1. расстояние до объекта от остановки транспорта «**улица Кибальчича**» - **276 м**

3.2.2. время движения (пешком) – **3 мин.**

3.2.3. наличие выделенного от проезжей части пешеходного пути – **есть**

3.2.4. Перекрестки (нерегулируемые, регулируемые, со звуковой сигнализацией, таймером, нет) – **да. Нерегулируемые.**

3.2.5. Информация на пути следования к объекту (наличие - акустическая, тактильная, визуальная; отсутствие): **отсутствие**

3.2.6. Перепады высот на пути: **есть**

Их обустройство для инвалидов на креслах-колясках: **да**

3.3. Вариант организация доступности ОСИ (формы обслуживания) с учетом СП 35-101-2001

| № п/п | Категория инвалидов (вид нарушения)         | Вариант организации доступности объекта (формы обслуживания) * |
|-------|---|--|
| 1     | Все категории инвалидов и МГН               | Б  |
|       | в том числе инвалиды:                       |  |
| 2     | передвигающиеся на креслах-колясках         | Б  |
| 3     | с нарушениями опорно-двигательного аппарата | Б  |
| 4     | с нарушениями зрения                        | Б  |
| 5     | с нарушениями слуха                         | Б  |
| 6     | с нарушениями умственного развития          | Б  |

\* - указывается один из вариантов: «А», «Б», «ДУ», «ВНД»

#### 4. Управленческие решения (предложения по адаптации основных структурных элементов объекта)

| №<br>п/п | Основные<br>структурно-функциональные зоны                      | Рекомендации по адаптации<br>объекта<br>(вид работы) * |
|----------|---|--|
| 1        | Территория, прилегающая к зданию<br>(участок)                   | текущий ремонт   |
| 2        | Вход (входы) в здание   | текущий ремонт   |
| 3        | Путь (пути) движения внутри здания (в<br>т.ч. пути эвакуации)   | текущий ремонт   |
| 4        | Зона целевого назначения здания<br>(целевого посещения объекта) | текущий ремонт   |
| 5        | Места проживания инвалидов                                      | -  |
| 6        | Санитарно-гигиеническое помещение                               | текущий ремонт   |
| 7        | Пути движения к объекту<br>(от остановки транспорта)            | не нуждается   |
| 8        | Все зоны и участки  | текущий ремонт   |

\* - Указывается один из вариантов (видов работ): не нуждается; ремонт (текущий, капитальный); индивидуальное решение с ТСП; технические решения невозможны - организация альтернативной формы обслуживания; организационные решения.

УТВЕРЖДАЮ  
Проректор по социальной и  
воспитательной работе  
\_\_\_\_\_/А.В. Кожаринов

УТВЕРЖДАЮ  
Председатель МГО ВОИ  
\_\_\_\_\_/ Н. В. Лобанова /  
« \_\_\_\_ » \_\_\_\_\_ 2025 г.

**АКТ ОБСЛЕДОВАНИЯ  
объекта социальной инфраструктуры  
К ПАСПОРТУ ДОСТУПНОСТИ ОСИ  
№ \_\_\_\_\_**

\_\_\_\_\_  
Москва (СВАО)  
Наименование территориального  
образования субъекта Российской  
Федерации

“ 22 ” \_\_\_\_\_ июля 2025 г.

**1. Общие сведения об объекте (краткая характеристика объекта)**

1.1. Наименование (вид) объекта: **Федеральное государственное образовательное бюджетное учреждение высшего образования «Финансовый университет при Правительстве Российской Федерации». Учебный корпус.**

1.2. Адрес объекта, индекс: **129164, г. Москва, ул. Кибальчича, д.1.**

1.3. Сведения о размещении объекта:

- 13-ти этажное здание – **4 783,8** кв.м,

- наличие прилегающего земельного участка: **да**

1.4. Год постройки здания: **1979**, год последнего капитального ремонта: -

1.5. Дата предстоящих плановых ремонтных работ: текущего – **в соответствии с планом ремонтных работ**, капитального – **предположительно 2028**

Сведения об организации, расположенной на объекте

1.6. Название организации (учреждения), (полное юридическое наименование – согласно Уставу, краткое наименование): **Федеральное государственное образовательное бюджетное учреждение высшего образования «Финансовый университет при Правительстве Российской Федерации». Учебный корпус.**

1.7. Юридический адрес организации (учреждения): **125167, Москва, пр-кт Ленинградский, д. 49/2**

**2. Характеристика деятельности организации на объекте (краткая характеристика действующего порядка предоставления на объекте услуг населению)**

Дополнительная информация \_\_\_\_\_

### 3. Состояние доступности объекта

3.1. Путь следования к объекту пассажирским транспортом:

- остановка общественного транспорта «улица Кибальчича»

автобусы: **33, 604, м2**

наличие адаптированного пассажирского транспорта к объекту: **да**

3.2. Путь к объекту от ближайшей остановки пассажирского транспорта:

3.2.1. расстояние до объекта от остановки транспорта «улица Кибальчича» - **276 м**

3.2.2. время движения (пешком) – **3 мин.**

3.2.3. наличие выделенного от проезжей части пешеходного пути – **да**

3.2.4. Перекрестки (нерегулируемые, регулируемые, со звуковой сигнализацией, таймером, нет) – **да. Нерегулируемые.**

3.2.5. Информация на пути следования к объекту (наличие - акустическая, тактильная, визуальная; отсутствие): **отсутствие**

3.2.6. Перепады высот на пути: **есть**

Их обустройство для инвалидов на креслах-колясках: **да**

3.3. Организация доступности объекта для инвалидов - форма обслуживания

| № п/п | Категория инвалидов (вид нарушения)         | Вариант организации доступности объекта (формы обслуживания) * |
|-------|---|--|
| 1     | Все категории инвалидов и МГН               | ДУ   |
|       | в том числе инвалиды:                       |  |
| 2     | передвигающиеся на креслах-колясках         | ДУ   |
| 3     | с нарушениями опорно-двигательного аппарата | ДУ   |
| 4     | с нарушениями зрения                        | ДУ   |
| 5     | с нарушениями слуха                         | ДУ   |
| 6     | с нарушениями умственного развития          | ДУ   |

\* - указывается один из вариантов: «А», «Б», «ДУ», «ВНД» (вариант «А» - доступность всех зон и помещений (универсальная); вариант «Б» - выделены для обслуживания инвалидов специальные участки и помещения; вариант «ДУ» - обеспечена условная доступность: помощь сотрудника организации на объекте, либо услуги представляются на дому или дистанционно; «ВНД» - временно недоступно: доступность не организована).

3.4. Состояние доступности основных структурно-функциональных зон

| № п/п | Основные структурно-функциональные зоны    | Состояние доступности, в том числе для основных категорий инвалидов ** |
|-------|--|--|
| 1     | Территория, прилегающая к зданию (участок) | ДУ (С), ДЧ-И (Г, К, О, У)  |
| 2     | Вход (входы) в здание                      | ДУ (С, К), ДЧ-И (Г, О, У)  |

|   |  |                           |
|---|--|---------------------------|
| 3 | Путь (пути) движения внутри здания (в т.ч. пути эвакуации)   | ДУ (С), ДЧ-И (Г, К, О, У) |
| 4 | Зона целевого назначения здания (целевого посещения объекта) | ДЧ-И (У, О), ДУ (С, Г, К) |
| 5 | Места проживания инвалидов                                   | -                         |
| 6 | Санитарно-гигиеническое помещение                            | ДЧ-И (У, О), ДУ (С, Г, К) |
| 7 | Пути движения к объекту от остановки                         | ДУ (С), ДЧ-И (Г, К, О, У) |

\*\* - Указывается: ДП-В - доступно полностью всем; ДП-И (К - инвалиды, передвигающиеся на креслах-колясках, О - инвалиды с нарушениями опорно-двигательного аппарата, С - инвалиды с нарушениями зрения, Г - с нарушениями слуха, У - с нарушениями умственного развития) - доступно полностью избирательно (указать категорию инвалидов); ДЧ-В - доступно частично всем; ДЧ-И (К, О, С, Г, У) - доступно частично избирательно (указать категорию инвалидов); ДУ (К, О, С, Г, У) - доступно условно (указать категорию инвалидов); ВНД - временно недоступно (\*)

3.5. Итоговое заключение о состоянии доступности ОСИ: **текущий статус -ДУ, после выполнения всех ремонтных работ ожидается ДЧ-В**

#### 4. Управленческое решение (проект)

4.1. Рекомендации по адаптации основных структурных элементов объекта:

| № п/п | Основные структурно-функциональные зоны                      | Рекомендации по адаптации объекта (вид работы) * | Приложение |        |
|-------|--|--|------------|--------|
|       |  |  | № на плане | № фото |
| 1     | Территория, прилегающая к зданию (участок)                   | текущий ремонт                                   | -          | 01-04  |
| 2     | Вход (входы) в здание  | текущий ремонт                                   | -          | 05-12  |
| 3     | Путь (пути) движения внутри здания (в т.ч. пути эвакуации)   | текущий ремонт                                   | -          | 13-18  |
| 4     | Зона целевого назначения здания (целевого посещения объекта) | текущий ремонт                                   | -          | 19-21  |
| 5     | Места проживания инвалидов                                   | -  | -          | -      |
| 6     | Санитарно-гигиеническое помещение                            | капитальный ремонт                               | -          | 22-26  |
| 7     | Пути движения к объекту (от остановки транспорта)            | текущий ремонт                                   | -          | 01-04  |
| 8     | Все зоны и участки   | текущий ремонт                                   | -          | 01-26  |

\* - Указывается один из вариантов (видов работ): не нуждается; ремонт (текущий, капитальный); индивидуальное решение с ТСП; технические решения невозможны - организация альтернативной формы обслуживания; организационные решения.

4.2. Период проведения работ: в рамках выполнения проекта плана мероприятий.

4.3. Ожидаемый результат (по состоянию доступности) после выполнения работ по адаптации:

**ДЧ-В**



Оценка результата исполнения программы, плана (по состоянию доступности) доступно полностью всем.

4.4. Для принятия решения требуется / не требуется (нужное подчеркнуть):

4.4.1. согласование на Комиссии: №0038/01.20 от 06.08.2025г.

4.4.2. согласование работ с надзорными органами (в сфере проектирования и строительства, архитектуры, охраны памятников)

4.4.3. техническая экспертиза, разработка проектно-сметной документации

4.4.4. согласование с вышестоящей организацией (собственником объекта)

4.4.5. согласование с общественными организациями инвалидов: в соответствии со ст. 15 ФЗ от 24.11.1995 г. № 181-ФЗ «О социальной защите инвалидов в РФ», необходимо согласование мер для обеспечения доступа инвалидов к месту предоставления услуг, если объект невозможно полностью приспособить с учетом потребностей инвалидов до проведения реконструкции или капитального ремонта.

4.5. Информация может быть размещена (обновлена) на Карте доступности субъекта Российской Федерации: [zhit-vmeste.ru](http://zhit-vmeste.ru); [www.rosminzdrav.ru](http://www.rosminzdrav.ru); [www.bus.gov.ru](http://www.bus.gov.ru).

## 5. Особые отметки

### ПРИЛОЖЕНИЯ:

Результаты обследования:

|  |                |
|--|----------------|
| 1. Территории, прилегающей к зданию (участок)                    | <u>на 5 л</u>  |
| 2. Входа (входов) в здание                                       | <u>на 7 л</u>  |
| 3. Путей движения в здании                                       | <u>на 14 л</u> |
| 4. Зоны целевого назначения объекта                              | <u>на 3 л</u>  |
| 5. Места проживания инвалидов                                    | <u>на 1 л</u>  |
| 6. Санитарно-гигиеническое помещение                             | <u>на 5 л</u>  |
| Результаты фотофиксации на объекте (фото и видео файлы) в архиве | в архиве       |
| Поездные планы, паспорт БТИ                                      | <u>на л</u>    |

Другое (в том числе дополнительная информация о путях движения к объекту)

Руководитель рабочей группы:

Заместитель руководителя проектного отдела

ООО «Прогресс» Алексеева Л.С.

(Должность, Ф.И.О.)

(Подпись)

Члены рабочей группы:

Инженер-проектировщик ООО «Прогресс» Матченя Д.В.

(Должность, Ф.И.О.)

(Подпись)

Инженер-проектировщик ООО «Прогресс» Кривенко Е.А.

(Должность, Ф.И.О.)

(Подпись)

В том числе представители общественных организаций людей- инвалидов:

Председатель МГО ВОИ Н.В. Лобанова

\_\_\_\_\_  
(Подпись)

Представители организации, расположенной на объекте:

Руководитель рабочей группы Алёхин А.В.

Руководитель службы охраны труда.

\_\_\_\_\_  
(Подпись)

Букашкин С.Н. главный специалист по охране труда

\_\_\_\_\_  
(Подпись)

Арнович О.А. главный специалист по охране труда

\_\_\_\_\_  
(Подпись)

**Анкета обследования объекта** (Заполняется в электронном виде)


(к Акту обследования от 22.07.2025г. № \_\_\_\_\_)

Адрес объекта: г. Москва, ул. Кибальчича, д.1.


---

**Москва (СВАО)**

*Общественный инспектор* \_\_\_\_\_ *(Н.В. Лобанова)*

| Обследуемый параметр  | Нормативный показатель | Фактический показатель | Фото   | Рекомендация  | Примечание                       |
|---|------------------------|------------------------|--|---|----------------------------------|
| <b>I. ПРИЛЕГАЮЩАЯ ТЕРРИТОРИЯ</b>  |                        |                        |  |   |                                  |
| <b>Вход на территорию</b>   |                        |                        |  |   |                                  |
| Непрозрачная калитка двустороннего действия   | отсутствие             | отсутствие             |  <p>Фото 01</p> |   | п. 5.1.2                         |
| Дублирование вывески шрифтом Брайля <i>(при наличии)</i>  | наличие                | отсутствие             |  | Установить тактильную вывеску с названием и режимом работы объекта                                | ст. 15 ФЗ от 24.11.1995 № 181-ФЗ |
| Непрерывная связь с внешними пешеходными коммуникациями (отсутствие порога при входе и др.)   | наличие                | наличие                |  |   | п. 5.1.3                         |
| <b>ЗДАНИЕ ПРОХОДНОЙ</b> <i>(при организации входа посетителей на территорию объекта через здание проходной или КПП данное здание обследуется по вложенной анкете отдельного общественного здания)</i> |                        |                        |  |   |                                  |
| <b>АВТОСТОЯНКА</b> <i>(при наличии) (при размещении автостоянки внутри здания, в том числе в подземном уровне, данный подраздел переносится в раздел IV)</i>  |                        |                        |  |   |                                  |
| Расстояние до доступного входа в здание <i>(для открытой стоянки)</i>   | не более 150 м         | 94 м                   |  | Необходимо оборудовать автостоянки (парковки) для МГН (раздел 5.2 СП 59.13330.2020) на территории | п. 5.2.2                         |
| Доля машино-мест для инвалидов  | не менее 10 %          | -                      |  |   | п. 5.2.1                         |


|  |  |              |  |   |          |
|--|--|--------------|--|---|----------|
| в т. ч. для инвалидов на креслах-колясках  | по расчету   |              |   | <p>объекта. Расположение- не более 50 м от входа на объект. Выделить 10% машиномест (но не менее одного места) для людей с инвалидностью, в том числе количество специализированных расширенных машиномест для транспортных средств инвалидов, передвигающихся на кресле-коляске. Каждое выделяемое машиноместо должно обозначаться дорожной разметкой, знаком парковки, знаком доступности. Знак парковки и знак доступности разместить на стойке на высоте от 1,5 до 2,0 м. Дорожные знаки, должны соответствовать ГОСТ Р 52289 и ПДД</p> | п. 5.2.1 |
| Габариты машиномест для инвалидов на креслах-колясках  | 3,6 x 6,0 м  | -            |  |   | п. 5.2.4 |
| Длина машино-места для инвалидов на креслах-колясках (при расположении вдоль проезжей части) | 6,8 м  | -            |  |   | п. 5.2.4 |
| Доступность подхода к каждому машиноместу для инвалидов                                      | наличие  | -            |  |   | п. 5.2.3 |
| Выделение дорожной разметкой   | наличие  | -            |  |   | п. 5.2.1 |
| Дорожный знак «Парковка» с табличкой «Инвалиды» (на открытой стоянке)                        | наличие  | -            |  |   | п. 5.2.1 |
| Знак доступности (на стоянке внутри здания)  | высота от 1,5 до 2,0 м (2,1 м при размещении в габаритах пешеходных путей) |              |  |   | п. 5.2.1 |
| Ровное, нескользкое покрытие в местах высадки  | наличие  | наличие      |  |   | п. 5.2.3 |
| Уклон поверхности в  | не более 2 %   | не более 2 % |  |   | п. 5.2.3 |
|  |  |              |  |   |          |



|   |   |                    |  |  |           |
|---|---|--------------------|--|--|-----------|
| местах высадки  |   |                    |  |  |           |
| Мероприятия, предотвращающие частичное размещение автомобилей в пределах пешеходных путей<br>(при смежном расположении) | наличие   | наличие            |  |  | п. 5.2.4  |
| <b>ПУТИ ДВИЖЕНИЯ ПО ТЕРРИТОРИИ</b>  |   |                    |  |  |           |
| <b>Путь ко входу в здание, доступному для инвалидов</b>   |   |                    |  |  |           |
| Ровное, твердое, нескользкое покрытие   | наличие   | наличие            |  <p>Фото 04</p> |  | п. 5.1.11 |
| Ширина пути движения  | не менее 1,2 м  | более 1,2 м        |  |  | п. 5.1.7  |
| Карманы для разезда инвалидов на креслах-колясках<br>(при ширине пути менее 2,0 м)                                      | не менее 2,5 х 2,0 м (через каждые 25 м)                      | -                  |  |  | п. 5.1.7  |
| Высота свободного пространства над путями движения  | не менее 2,1 м  | более 2,1 м        |  |  | п. 5.1.7  |
| Продольный уклон пути   | не более 8 %  | не более 8 %       |  |  | п. 5.1.7  |
| Участки с уменьшенным продольным уклоном<br>(при уклоне более 4 %)  | уклон не более 1 % протяженностью не менее 1,5 м через каждые | уклон не более 1 % |  |  | п. 5.1.7  |


|  |   |  |  |  |           |
|--|---|--|--|--|-----------|
|  | 0,5 м подъема   |  |  |  |           |
|  | уклон не более 1 % протяженностью не менее 5 м через каждые 1,5 м подъема | -  |  |  | п. 5.1.7  |
| Поперечный уклон пути  | от 0,5 до 2 %   | -  |  |  | п. 5.1.7  |
| Уклон в местах пересечений и поворотов                                   | не более 2 %  | -  |  |  | п. 5.1.7  |
| Толщина швов между бетонными плитами или брусчаткой <i>(при наличии)</i> | не более 0,01 м   | -  |  |  | п. 5.1.11 |
| Навесные препятствия в зоне пешеходного пути <i>(при наличии)</i>        | не более 0,1м или не более 0,3 м (от отдельно стоящей опоры)              | не более 0,1м или не более 0,3 м (от отдельно стоящей опоры) |  |  | п. 5.3.2  |
|  | скругленные края  |  |  |  | п. 5.3.2  |
|  | ограждение при превышении размеров выступа                                |  |  |  | п. 5.3.2  |
| Тактильные наземные указатели или изменение                              | наличие   | отсутствие   |  | Монтировать тактильные наземные указатели на пути движения на территории | п. 5.1.10 |


|   |  |            |  |  |                                  |
|---|--|------------|--|--|----------------------------------|
| фактуры перед зонами повышенной опасности <i>(при наличии)</i>  |  |            |  |  |                                  |
| Разметка для разграничения транспортного и пешеходного пути <i>(при совмещении путей)</i>                               | наличие  | отсутствие |  | Необходимо разграничить дорожной разметкой пешеходные пути в соответствии с п.5.1.4 СП 59.13330.2020 | п. 5.1.4                         |
| Понижения бордюра <i>(при пересечении транспортного пути)</i>   | пандусы бордюрные или искусственные неровности | -          |  |  | п. 5.1.8                         |
| Понижения пешеходных путей <i>(при перепадах высот)</i>   | уклон не более 5 % или бордюрный пандус        | -          |  |  | п. 5.1.8                         |
| Доступные для инвалидов места отдыха через каждые 100 – 150 м <i>(при соответствующей протяженности путей движения)</i> | наличие  | отсутствие |  | Предусмотреть места отдыха для МГН.  | п. 5.3.1                         |
| Система средств информационной поддержки  | наличие  | отсутствие |  | Установка табличек для информирования с дублированием информации шрифтом Брайля                      | п. 5.1.3                         |
| Дублирование информации шрифтом Брайля <i>(при необходимости)</i>   | наличие  | отсутствие |  |  | ст. 15 ФЗ от 24.11.1995 № 181-ФЗ |





|  |                      |           |  |   |          |
|--|----------------------|-----------|--|---|----------|
| <b>Прочие пути движения по прилегающей территории отсутствует.</b>                           |                      |           |  |   |          |
| <b>Лестница на прилегающей территории отсутствует.</b>                                       |                      |           |  |   |          |
| <b>Пандус на прилегающей территории отсутствует.</b>   |                      |           |  |   |          |
| <b>Подъемная платформа для инвалидов на прилегающей территории отсутствует.</b>              |                      |           |  |   |          |
| <b>Лифт для инвалидов на прилегающей территории отсутствует.</b>                             |                      |           |  |   |          |
| <b>II. ВХОДНАЯ ГРУППА (доступный вход для МГН):</b>  |                      |           |  |   |          |
| <b>Входная площадка</b>  |                      |           |  |   |          |
| Габариты входной площадки <i>(при наличии пандуса)</i>                                       | не менее 2,2 х 2,2 м | -         |  | - | п. 6.1.4 |
| Габариты входной площадки <i>(при отсутствии пандуса и автоматических раздвижных дверях)</i> | не менее 1,2 х 1,9 м | -         |  |   | п. 6.1.4 |
| Габариты входной площадки <i>(при отсутствии пандуса и распашных дверях)</i>                 | не менее 1,8 х 1,4 м | 14 х 2,5м |  |   | п. 6.1.4 |
|  |                      |           | Фото 05  |   |          |


|   |                             |            |  |   |           |
|---|-----------------------------|------------|--|---|-----------|
| Габариты входной площадки <i>(при отсутствии пандуса и распашных дверях)</i> <i>(вход через строение 2)</i> | не менее 1,8 х 1,4 м        | 2,8х8,5 м  |   |   | п. 6.1.4  |
| <b>Входная лестница</b>   |                             |            |  |   |           |
| Количество ступеней в одном марше   | от 3 до 12 шт. (*до 15 шт.) | 5шт        |  | Необходимо произвести ремонтные работы по входной группе с заливкой новой лестницы с нормативными габаритами ступеней (ширина 0,35-0,4 м, высота 0,12-0,15 м) | п. 5.1.12 |
| Идентичность всех ступеней  | наличие                     | отсутствие |  |   | п. 5.1.12 |
| Открытые подступенки  | отсутствие                  | отсутствие |  |   | п. 5.1.12 |

|   |                                  |                     |  |   |           |
|---|----------------------------------|---------------------|--|---|-----------|
| Ширина марша  | не менее<br>1,35 м               | 14м                 |  |   | п. 5.1.12 |
| Ширина проступи   | от 0,35 до 0,4 м<br>(или кратно) | 0,3м                |  |   | п. 5.1.12 |
| Высота ступени  | от 0,12 до<br>0,15 м             | от 0,06 до 0,13м    |  |   | п. 5.1.12 |
| Поперечный уклон ступеней   | не более 2 %                     | не более 2 %        |  |   | п. 5.1.12 |
| Продольный уклон ступеней   | не более 1 %                     | не более 1 %        |  |   | п. 5.1.12 |
| Свес проступей  | не более<br>0,015 м              | не более<br>0,015 м |  |   | п. 5.1.12 |
| Радиус закругления проступей  | не более<br>0,025 м              | не более<br>0,025 м |  |   | п. 5.1.12 |
| Поручни   | наличие с двух<br>сторон         | отсутствие          |  | Установить новые поручни,<br>соответствующие<br>ГОСТ Р 51261-2022 | п. 5.1.12 |
| Непрерывность поручней  | наличие                          | наличие             |  |   | п. 5.1.12 |
| Высота поручней   | 0,9 м                            | 1м                  |  |   | п. 5.1.12 |
| Расположение поручней в одной вертикальной плоскости с краем марша лестницы | наличие                          | -                   |  |   | п. 5.1.12 |
| Промежуточные   | наличие                          | отсутствие          |  |   | п. 5.1.12 |

|   |   |                 |  |   |           |
|---|---|-----------------|--|---|-----------|
| поручни (при ширине марша более 4 м)  |   |                 |  |   |           |
| Горизонтальные завершения поручней  | 0,3 м   | отсутствие      |  |   | п. 5.1.12 |
| Травмобезопасные окончания поручней   | наличие   |                 |  |   | п. 5.1.12 |
| Расстояние от поручней до других поверхностей   | не менее 0,06 м   | не менее 0,06 м |  |   | п. 5.1.12 |
| Высота свободного пространства над поручнем   | не менее 0,45 м   | не менее 0,45 м |  |   | п. 5.1.12 |
| Входной пандус (при наличии перепада высот между уровнями тротуара и тамбура)               |   |                 |  |   |           |
| Входные двери (наружные)  |   |                 |  |   |           |
| Ширина дверного проема  | не менее 0,9 м<br>(не менее 0,8 м в несущих конструкциях) | 1,6 м           |  |   | п. 6.1.5  |
| Ширина дверного проема (при необходимости эвакуации более 15 МГН групп мобильности М2 – М4) | не менее 1,2 м  | 1,6 м           |  |   | п. 6.1.5  |
| Ширина рабочей створки  | не менее 0,9 м<br>(не менее 0,8 м в несущих конструкциях) | 0,8 м           |  | Привести в соответствие ширину дверного проема (не менее 90 см одной створки).<br>Применить решение с контрастным выделением дверного полотна и дверных ручек, п.6.4.1 СП | п. 6.1.5  |

|  |   |                      |  |  |          |
|--|---|----------------------|--|--|----------|
|  |   |                      |  <p>Фото 10</p> | 59.13330.2020.   |          |
| Зеркальные стекла  | отсутствие  | отсутствие           |  |  | п. 6.1.8 |
| Задержка закрывания двери  | не менее 5 с  | 5 с                  |  |  | п. 6.1.5 |
| Высота порога  | не более 0,014 м  | 0 м                  |  |  | п. 6.2.4 |
| Знак доступности для инвалидов на креслах-колясках   | наличие   | отсутствие           |  | Установить тактильные указатели доступности объекта по ГОСТ Р 52131-2019 | п. 6.5.1 |
| Указатель направления движения к доступному входу (для главного входа, не являющегося доступным)                 | наличие   | Наличие (не по ГОСТ) |  |  | п. 6.5.1 |
| Визуальное, тактильное информирование о назначении помещений (для медицинских организаций с несколькими входами) | наличие   | -                    |  |  | п. 8.3.3 |
| Яркая маркировка на прозрачной двери (при нижнем крае прозрачной поверхности 0,85 м и менее)                     | прямоугольник не менее 0,1 х 0,2 м или круг от 0,1 до 0,2 м | -                    |  |  | п. 6.1.6 |
|  | высота от 0,9 до 1,0 м и от 1,3 до 1,4 м                    | -                    |  |  | п. 6.1.6 |

|  |                                  |                |  |                                      |          |
|--|----------------------------------|----------------|--|--------------------------------------|----------|
|  | размещение с двух сторон полотна |                |  | -                                    | п. 6.1.6 |
| Знак доступности выхода для инвалидов на креслах-колясках (изнутри, при отсутствии внутренней двери) | наличие                          | отсутствие     |  | Установить знаки доступности объекта | п. 6.5.1 |
| <b>Тамбур входа (при наличии)</b>  |                                  |                |  |                                      |          |
| Минимальное свободное пространство в тамбуре за вычетом ширины, открытой внутрь двери                | не менее 1,4 м                   | не менее 1,4 м |  |                                      | п. 6.1.8 |
|  |                                  |                | Фото 11  |                                      |          |
| Свободное пространство у наружной двери со стороны защелки   | не менее 0,3 м                   | не менее 0,3 м |  |                                      | п. 6.1.8 |



|  |   |                |   |   |          |
|--|---|----------------|---|---|----------|
| Свободное пространство у внутренней двери со стороны защелки                                       | не менее 0,6 м  | не менее 0,6 м |   |   | п. 6.1.8 |
| <b>Входные двери (внутренние) (при наличии)</b>  |   |                |   |   |          |
| Ширина дверного проема   | не менее 0,9 м<br>(не менее 0,8 м в несущих конструкциях) | 1,6м           |  | Привести в соответствие ширину дверного проема (не менее 90 см одной створки). Применить решение с контрастным выделением дверного полотна и дверных ручек, п.6.4.1 СП 59.13330.2020. | п. 6.1.5 |
|  |   |                | Фото 12   |   |          |
| Ширина дверного проема <i>(при необходимости эвакуации более 15 МГН групп мобильности М2 – М4)</i> | не менее 1,2 м  | 1,6м           |   |   | п. 6.1.5 |
| Ширина рабочей створки   | не менее 0,9 м<br>(не менее 0,8 м в несущих конструкциях) | 0,8м           |   |   | п. 6.1.5 |
| Зеркальные стекла  | отсутствие  | отсутствие     |   |   | п. 6.1.8 |
| Задержка закрывания двери  | не менее 5 с  | не менее 5 с   |   |   | п. 6.1.5 |
| Высота порога  | не более  | 0 м            |   |   | п. 6.2.4 |

|   |   |            |  |   |          |
|---|---|------------|--|---|----------|
|   | 0,014 м   |            |  |   |          |
| Указатель направления движения к доступному выходу (изнутри) (для главного выхода, не являющегося доступным)  | наличие   | отсутствие |  | Разместить таблички для навигации по объекту  | п. 6.5.1 |
| Яркая маркировка на прозрачной двери (при нижнем крае прозрачной поверхности 0,85 м и менее)  | прямоугольник не менее 0,1 х 0,2 м или круг от 0,1 до 0,2 м |            |  | Привести контрастную маркировку в соответствии требованиям п.6.1.6 СП 59.13330.2020 | п. 6.1.6 |
|   | высота от 0,9 до 1,0 м и от 1,3 до 1,4 м                    |            |  |   |          |
|   | размещение с двух сторон полотна                            |            |  |   |          |
| Знак доступности выхода для инвалидов на креслах-колясках (изнутри)   | наличие   | отсутствие |  | Установить тактильные указатели доступности объекта по ГОСТ Р 52131-2019            | п. 6.5.1 |
|   |   |            |  |   |          |
| <b>III. ПУТИ ДВИЖЕНИЯ ВНУТРИ ЗДАНИЯ</b>   |   |            |  |   |          |
| <b>ГОРИЗОНТАЛЬНЫЕ ПУТИ ДВИЖЕНИЯ</b> (в случае если обследуемая организация расположена выше или ниже первого этажа, сначала описываются вертикальные пути движения, затем горизонтальные) |   |            |  |   |          |
| <b>Перепад высот при входе на первый этаж (при наличии).</b>  |   |            |  |   |          |
| Ограждение (при наличии открытого края)   | наличие   | -          |  |   | п. 6.2.8 |



|  |                 |            |  |   |  |
|--|-----------------|------------|--|---|--|
| <b>Внутренняя лестница для доступа на первый этаж отсутствует.</b>   |                 |            |  |   |  |
| <b>Внутренний пандус для доступа на первый этаж (при наличии перепада высот между уровнями входа и первого этажа) отсутствует.</b>                     |                 |            |  |   |  |
| <b>Подъемная платформа для доступа на первый этаж отсутствует.</b>   |                 |            |  |   |  |
| <b>Внутренняя лестница для доступа на первый этаж отсутствует.</b>   |                 |            |  |   |  |
| <b>Подъемная платформа для доступа на первый этаж отсутствует.</b>   |                 |            |  |   |  |
| <b>Вход на первый этаж</b>   |                 |            |  |   |  |
| Ширина дверного проема <i>(при наличии отдельной двери)</i>  | не менее 0,9 м  |            |  |   |  |
| Высота дверного порога <i>(при наличии отдельной двери)</i>  | 0 мм            |            |  |   |  |
| Тактильные напольные указатели перед фронтально расположенной дверью <i>(при наличии отдельной двери и численности посетителей 50 и более на этаж)</i> | наличие         | отсутствие |  | Монтировать тактильные наземные указатели на пути движения на объекте |  |
| Контрастный цвет двери <i>(при наличии отдельной двери)</i>  | наличие         |            |  |   |  |
| Контрастный цвет дверных ручек <i>(при наличии отдельной двери)</i>  | наличие         |            |  |   |  |
| Высота дверных ручек <i>(при наличии)</i>  | от 0,8 до 1,1 м |            |  |   |  |

|  |                 |              |   |  |  |
|--|-----------------|--------------|---|--|--|
| <i>отдельной двери)</i>  |                 |              |   |  |  |
| Расстояние от дверной ручки до боковых стен <i>(при наличии отдельной двери)</i>                   | не менее 0,6 м  |              |   |  |  |
| Удобные дверные ручки <i>(при наличии отдельной двери)</i>   | наличие         | отсутствие   |   |  |  |
| Ширина контрольно-пропускных устройств <i>(при наличии)</i>  | не менее 0,95 м | менее 0,95 м |  <p>Фото 13</p> |  |  |
| Боковой проход <i>(при наличии турникетов)</i>   | наличие         | отсутствие   |   |  |  |
| Маркировка и указатели для лиц с кардио-стимуляторами <i>(при наличии рамок металлодетекторов)</i> | наличие         | отсутствие   |   |  |  |
| <b>Коридоры (основные пути движения)</b>   |                 |              |   |  |  |

|  |   |                      |   |  |          |
|--|---|----------------------|---|--|----------|
| Ширина коридоров   | не менее 1,2 м  | не менее 1,2 м       |                  |  | п. 6.2.1 |
| Габариты разъездных карманов <i>(при ширине коридоров менее 1,5 м)</i>                                 | не менее 2,0 х 1,8 м  |                      |   |  | п. 6.2.1 |
| Ширина полосы движения (с учетом оборудования и мебели)  | не менее 1,2 м  | не менее 1,2 м       |   |  | п. 6.2.2 |
| Площадки для поворота на 90°   | не менее 1,2 х 1,2 м  | не менее 1,2 х 1,2 м |   |  | п. 6.2.1 |
| Площадки для поворота на 180°  | не менее 1,4 х 1,4 м  | -                    |   |  | п. 6.2.1 |
| Глубина зоны перед дверьми   | не менее 1,5 м  | не менее 1,5 м       | <p>Фото 14</p>  |  | п. 6.2.2 |
| Ширина подходов к оборудованию и мебели  | не менее 0,9 м<br>(при необходимости поворота – не менее 1,2 м) | не менее 0,9 м       |   |  | п. 6.2.2 |
| Ширина перехода между корпусами <i>(при наличии)</i>   | не менее 2,0 м  | не менее 2,0 м       |   |  | п. 6.2.1 |
| Высота коридоров   | не менее 2,1 м  | не менее 2,1 м       |   |  | п. 6.2.1 |
| Ширина дверей и проемов на путях движения (между коридорами, холлами, переходами) <i>(при наличии)</i> | не менее 0,9 м  | -                    |   |  | п. 6.2.4 |

|  |                         |                |  |  |          |
|--|-------------------------|----------------|--|--|----------|
| Высота порогов на путях движения <i>(при наличии дверей)</i>   | 0 мм                    | 0 мм           |  |  | п. 6.2.4 |
| Тактильные напольные указатели перед фронтально расположенными дверьми <i>(при наличии таких дверей и численности посетителей 50 и более на этаже)</i> | наличие                 | отсутствие     |  | Монтировать тактильные наземные указатели на пути движения на объекте  | п. 6.2.3 |
| Контрастный цвет дверей <i>(при наличии)</i>   | наличие                 | отсутствие     |  | Применить решение с контрастным выделением дверных ручек, п.6.4.1 СП 59.13330.2020.  | п. 6.4.1 |
| Контрастный цвет дверных ручек <i>(при наличии дверей)</i>   | наличие                 | отсутствие     |  |  | п. 6.4.1 |
| Высота дверных ручек <i>(при наличии дверей)</i>   | от 0,8 до 1,1 м         | 0,8 м          |  |  | п. 6.4.3 |
| Расстояние от дверных ручек до боковых стен <i>(при наличии дверей)</i>  | не менее 0,6 м          | не менее 0,6 м |  |  | п. 6.4.3 |
| Удобные дверные ручки <i>(при наличии дверей)</i>  | наличие                 | отсутствие     |  |  | п. 6.4.3 |
| Зоны отдыха, в т. ч. для инвалидов на креслах-колясках   | наличие (через 25-30 м) | наличие        |  | Предусмотреть зоны отдыха для инвалидов на креслах-колясках. При большой длине этажа зоны отдыха следует предусматривать через 25–30 | п. 6.2.5 |

|  |                         |            |  |   |                                  |
|--|-------------------------|------------|--|---|----------------------------------|
|  |                         |            |  | м.  |                                  |
| Знак доступности зон отдыха  | наличие                 | отсутствие |  | Расположить знаки доступности для зон отдыха МГН                          | п. 6.5.1                         |
| Указатели, средства визуальной информации  | наличие                 | наличие    |  | Применяемые средства информации должны быть идентичными в пределах здания | п. 6.5.2                         |
|  | идентичность оформления | отсутствие |  |   | п. 6.5.2                         |
| Дублирование информации шрифтом Брайля   | наличие                 | отсутствие |  | Разместить таблички для навигации, дублированные шрифтом Брайля           | ст. 15 ФЗ от 24.11.1995 № 181-ФЗ |
| Оснащение организации знаками, выполненными шрифтом Брайля (при полустационарной или стационарной форме предоставления социальных услуг) | наличие                 | отсутствие |  |   | ст. 19 ФЗ от 28.12.2013 № 442-ФЗ |
| Дублирование текстовых сообщений голосовыми сообщениями (при полустационарной или стационарной форме предоставления социальных услуг)    | наличие                 | отсутствие |  |   | ст. 19 ФЗ от 28.12.2013 № 442-ФЗ |
| Дублирование   | наличие                 | отсутствие |  |   | ст. 19 ФЗ от                     |

|   |                   |            |  |  |                                     |
|---|-------------------|------------|--|--|-------------------------------------|
| голосовой информации текстовой информацией, надписями и (или) световыми сигналами<br>(при полустационарной или стационарной форме предоставления социальных услуг)                          |                   |            |  |  | 28.12.2013<br>№ 442-ФЗ              |
| Информирование о предоставляемых социальных услугах с использованием русского жестового языка (сурдоперевода) (при полустационарной или стационарной форме предоставления социальных услуг) | наличие           | отсутствие |  |  | ст. 19 ФЗ от 28.12.2013<br>№ 442-ФЗ |
| Контрастный цвет средств визуальной информации  | наличие           | отсутствие |  | Произвести монтаж контрастной маркировки | п. 6.4.1                            |
| Эвакуационные знаки пожарной безопасности   | наличие           | наличие    |  |  | п. 6.5.5                            |
| Навесные препятствия на путях   | закругленные края | отсутствие |  |  | п. 6.2.6                            |


|  |   |                |  |  |          |
|--|---|----------------|--|--|----------|
| движения (при наличии)   | не более 0,1 м<br>(не более 0,3 м<br>от отдельно<br>стоящей<br>опоры) |                |  |  | п. 6.2.6 |
|  | наличие<br>барьеров,<br>ограждений                                    |                |  |  | п. 6.2.6 |
| Ковровые покрытия<br>(при наличии)   | высота ворса не<br>более<br>0,013 м                                   | отсутствие     |  |  | п. 6.2.7 |
|  | надежное<br>закрепление   |                |  |  | п. 6.2.7 |
| Перепад высот в пределах этажа отсутствует.                                |   |                |  |  |          |
| Ограждение (при<br>наличии открытого<br>края)                              | наличие   |                |  |  | п. 6.2.8 |
| Лестница на перепаде высот в пределах одного этажа отсутствует.            |   |                |  |  |          |
| Пандус на перепаде высот в пределах одного этажа отсутствует.              |   |                |  |  |          |
| Подъемная платформа на перепаде высот в пределах одного этажа отсутствует. |   |                |  |  |          |
| ВЕРТИКАЛЬНЫЕ ПУТИ ДВИЖЕНИЯ (при наличии)                                   |   |                |  |  |          |
| Лестница междуэтажная  |   |                |  |  |          |
| Ширина проема для<br>выхода на лестницу<br>(при наличии)                   | не менее 0,9 м  | не менее 0,9 м |  |  | п. 6.2.4 |
| Контрастный цвет<br>дверей (при наличии)                                   | наличие   |                |  |  | п. 6.4.1 |
| Контрастный цвет<br>дверных ручек (при<br>наличии дверей)                  | наличие   |                |  |  | п. 6.4.1 |
| Высота дверных   | от 0,8 до 1,1 м   | 0,9            |  |  | п. 6.4.3 |


|   |                |            |  |   |          |
|---|----------------|------------|--|---|----------|
| ручек <i>(при наличии дверей)</i>   |                |            |  <p>Фото 16</p> |   |          |
| Расстояние от дверных ручек до вертикальных плоскостей <i>(при наличии дверей)</i>  | не менее 0,6 м |            |  |   | п. 6.4.2 |
| Удобные дверные ручки <i>(при наличии дверей)</i>   | наличие        | отсутствие |  | Заменить в соответствии с п. 6.4.3 СП 59.13330.2020             | п. 6.4.3 |
| Указатель пути движения от лестницы к лифту <i>(при наличии лифта вне зоны видимости)</i>   | наличие        | отсутствие |  | Разместить таблички для навигации, дублированные шрифтом Брайля | п. 6.5.1 |
| Тактильные напольные указатели перед входом на лестничные марши <i>(при наличии открытого входа и численности посетителей 50 и более на этаж)</i> | наличие        | -          |  |   | п. 6.2.3 |
| Тактильные напольные указатели перед открытой лестницей <i>(при наличии такой лестницы и численности посетителей 50 и более на этаж)</i>          | наличие        | -          |  |   | п. 6.2.3 |



|   |  |                 |  |  |           |
|---|--|-----------------|--|--|-----------|
| <i>более на этаж)</i>                           |  |                 |  |  |           |
| Ширина марша<br>лестницы (на пути<br>эвакуации) | не менее<br>1,6 м (при<br>наличии более<br>600 чел. на<br>этаже)   | не менее 1,35 м |  |  | п. 6.2.24 |
|   | не менее 1,35 м<br>(для театров,<br>кинотеатров,<br>концертных<br>залов, музеев,<br>спорт-<br>комплексов,<br>библиотек,<br>поликлиник,<br>образователь-<br>ных<br>организаций и<br>иных крупных<br>зданий) |                 |  |  | п. 6.2.24 |
|   | не менее 1,2 м<br>(для прочих<br>зданий)   |                 |  |  | п. 6.2.24 |
| Идентичность<br>геометрии ступеней              | наличие  | наличие         |  |  | п. 6.2.8  |
| Ровное шероховатое<br>покрытие                  | наличие  | наличие         |  |  | п. 6.2.8  |
| Непрозрачный<br>материал ступеней               | наличие  | наличие         |  |  | п. 6.2.8  |
| Глубина проступи                                | от 0,28 до<br>0,35 м   | 0,3             |  |  | п. 6.2.8  |
| Высота подступенка                              | от 0,13 до   | 0,15            |  |  | п. 6.2.8  |


|  |   |   |  |  |           |
|--|---|---|--|--|-----------|
|  | 0,17 м  |   |  |  |           |
| Бортик с открытой стороны марша или иные устройства      | не менее 0,02 м                                 | не менее 0,02 м                                 |  |  | п. 6.2.8  |
| Радиус закругления ребра ступени                         | не более 0,02 м                                 | не более 0,02 м                                 |  |  | п. 6.2.8  |
| Контрастные полосы на проступях краевых ступеней         | ширина от 0,08 до 0,1 м                         | ширина от 0,08 до 0,1 м                         |  |  | п. 6.2.8  |
|  | не более 0,04 м до края                         | не более 0,04 м до края                         |  |  | п. 6.2.8  |
| Поручни  | наличие (для открытой лестницы – с двух сторон) | наличие (для открытой лестницы – с двух сторон) |  |  | п. 6.2.11 |
| Разделительные поручни (при ширине лестницы 4 м и более) | наличие   |   |  |  | п. 6.2.8  |
| Непрерывность поручней                                   | наличие   |   |  |  | п. 6.2.11 |
| Высота поручней  | 0,9 м   |   |  |  | п. 6.2.11 |
| Округлое сечение поручней                                | наличие   |   |  |  | п. 6.2.12 |
| Диаметр поручней   | от 0,03 до 0,05 м                               |   |  |  | п. 6.2.12 |
| Контрастный цвет поручней (на путях эвакуации)           | наличие   |   |  |  | п. 6.2.29 |
| Фотолюминесцентное покрытие или подсветка поручней       | наличие   |   |  |  | п. 6.2.29 |

|   |                  |  |  |  |           |
|---|------------------|--|--|--|-----------|
| (на путях эвакуации)  |                  |  |  |  |           |
| Горизонтальные завершения поручней (вверху и внизу)                         | 0,3 м            |  |  |  | п. 6.2.11 |
| Нетравмирующие окончания поручней (вверху и внизу)                          | наличие          |  |  |  | п. 6.2.11 |
| Расстояние от поручня до стены (при наличии)                                | не менее 0,045 м |  |  |  | п. 6.2.12 |
| Рельефные обозначения этажей на поручнях                                    | наличие          |  |  |  | п. 6.2.12 |
| Барьеры, ограждения (при нависании открытой лестницы на высоте менее 2,1 м) | наличие          |  |  |  | п. 6.2.6  |
| Лифт  |                  |  |  |  |           |
| Ширина дверного проема в лифтовой холл (при наличии)                        | не менее 0,9 м   |  |  |  | п. 6.2.4  |
| Фото 17   |                  |  |  |  |           |

|   |                  |   |   |  |          |
|---|------------------|---|---|--|----------|
|   |                  |   |  |  |          |
| Фото 18   |                  |   |   |  |          |
| Высота порога при входе в лифтовой холл <i>(при наличии двери)</i>                        | не более 0,014 м | - |   |  | п. 6.2.4 |
| Контрастный цвет двери в лифтовой холл <i>(при наличии)</i>                               | наличие          | - |   |  | п. 6.4.1 |
| Контрастный цвет ручки двери в лифтовой холл <i>(при наличии)</i>                         | наличие          | - |   |  | п. 6.4.1 |
| Высота ручки двери в лифтовой холл <i>(при наличии)</i>                                   | от 0,8 до 1,1 м  | - |   |  | п. 6.4.3 |
| Расстояние от ручки двери в лифтовой холл до вертикальных плоскостей <i>(при наличии)</i> | не менее 0,6 м   | - |   |  | п. 6.4.2 |


|  |                             |            |  |   |           |
|--|-----------------------------|------------|--|---|-----------|
| Удобные ручки двери в лифтовой холл <i>(при наличии)</i>   | наличие                     | -          |  |   | п. 6.4.3  |
| Габариты кабины лифта  | не менее 1,1 х 1,4 м        | 1,1х1,4м   |  |   | п. 6.2.14 |
| Переговорное устройство с отображением визуальной информации в кабине лифта  | наличие                     | -          |  |   | п. 6.2.16 |
| Указатель направления движения к доступному лифту <i>(при наличии недоступного лифта и отсутствии доступного в зоне видимости)</i> | наличие                     | отсутствие |  |   | п. 6.5.1  |
| Знак доступности   | наличие                     | отсутствие |  |   | п. 6.5.1  |
| Точность остановки лифта (перепад высот)   | не более 0,01 м             | 0 мм       |  |   | п. 6.2.13 |
| Указатель номера этажа напротив лифта  | высота от пола 1,5 м        | отсутствие |  | Привести в соответствие с требованиями п. 6.2.16 СП 59.13330.2020 | п. 6.2.16 |
|  | высота цифр от 0,1 до 0,2 м |            |  |   | п. 6.2.16 |
|  | контрастный цвет            |            |  |   | п. 6.2.16 |
| Рельефный номер этажа при выходе из  | высота от пола 1,5 м        | отсутствие |  |   | п. 6.2.16 |


|   |                                   |                |  |                            |           |
|---|-----------------------------------|----------------|--|----------------------------|-----------|
| лифта   | высота цифр<br>0,05 м             |                |  |                            | п. 6.2.16 |
|   | высота рельефа<br>не менее 1 мм   |                |  |                            | п. 6.2.16 |
|   | дублирование<br>шрифтом<br>Брайля |                |  |                            | п. 6.2.16 |
| Отдельный блок<br>вызова лифта для<br>МГН на каждом<br>этаже <i>(при наличии<br/>разных лифтов в<br/>одном холле)</i> | наличие                           | отсутствие     |  |                            | п. 6.2.13 |
| Доступ на лифте в<br>автостоянку <i>(при<br/>наличии)</i>   | наличие                           | -              |  |                            | п. 5.2.5  |
| <b>Подъемная платформа для инвалидов междуэтажная отсутствует.</b>  |                                   |                |  |                            |           |
| <b>Пожаробезопасные зоны на этажах выше первого отсутствуют.</b>  |                                   |                |  |                            |           |
| <b>IV. ЗОНЫ ОБСЛУЖИВАНИЯ</b>  |                                   |                |  |                            |           |
| Справочно-<br>информационная<br>служба <i>(для<br/>административных<br/>зданий)</i>                                   | наличие                           | наличие        |  |                            | п. 8.7.1  |
| <b>Обслуживание через окно, прилавок, стойку (Гардероб).</b>  |                                   |                |  |                            |           |
| Высота поверхности  | не более 0,85 м                   | 0,9 м          |  | Обеспечить соответствие СП | п. 8.1.7  |
| Ширина поверхности  | не менее 1,0 м                    | не менее 1,0 м |  |                            | п. 8.1.7  |
| Ширина проема для<br>ног  | не менее 0,75 м                   | -              |  |                            | п. 8.1.7  |
| Высота проема для<br>ног  | не менее 0,75 м                   | -              |  |                            | п. 8.1.7  |

|  |                |            |   |   |          |
|--|----------------|------------|---|---|----------|
| Глубина проема для ног                                     | не менее 0,5 м | -          |  |   | п. 8.1.7 |
| Система обеспечения разборчивости звуковой информации      | наличие        | отсутствие |   | Оборудовать системой обеспечения разборчивости звуковой информации, обозначить знаком доступности | п. 8.1.7 |
|  | обозначение    | отсутствие |   |   | п. 6.5.1 |
| Знак доступности   | наличие        | отсутствие |   | Обозначить пиктограммой доступности   | п. 6.5.1 |
| <b>Обслуживание через терминалы, автоматы отсутствует.</b> |                |            |   |   |          |
| <b>Внутренние помещения (кабинеты и т. п.).</b>            |                |            |   |   |          |
| <b>Учебные классы.</b>                                     |                |            |   |   |          |
| Информация о назначении помещений                          | наличие        | наличие    |   |   | п. 6.5.3 |
| Контрастный цвет указателя                                 | наличие        | наличие    |   |   | п. 6.4.1 |
| Знак доступности   | наличие        | отсутствие |   | После адаптации обозначить  | п. 6.5.1 |



|  |                              |                |   |  |   |          |
|--|------------------------------|----------------|---|--|---|----------|
|  |                              |                |  | кабинет знаком доступности для МГН, согласно СП                                      |   |          |
| Информирующая тактильная табличка                      | рельефно-линейный шрифт      | отсутствие     |   |  | Разместить тактильную информационную табличку для идентификации кабинетов | п. 6.5.9 |
|  | шрифт Брайля                 |                |   |  |   | п. 6.5.9 |
|  | со стороны дверной ручки     |                |   |  |   | п. 6.5.9 |
|  | высота от 1,2 до 1,6 м       |                |   |  |   | п. 6.5.9 |
|  | 0,1 м от края двери          |                | п. 6.5.9  |  |   |          |
| Ширина дверного проема                                 | не менее 0,9 м               | 0,8 м          |   | Обеспечить ширину створки дверного проема не менее 0,9 м                             | п. 6.2.4  |          |
| Высота дверного порога                                 | 0 мм                         | 0 мм           |   |  | п. 6.2.4  |          |
| Контрастный цвет дверей                                | наличие                      | наличие        |   |  | п. 6.4.1  |          |
| Контрастный цвет дверных ручек                         | наличие                      | наличие        |   |  | п. 6.4.1  |          |
| Высота дверных ручек                                   | от 0,8 до 1,1 м              | 0,8 м          |   |  | п. 6.4.3  |          |
| Расстояние от дверных ручек до вертикальных плоскостей | не менее 0,6 м               | не менее 0,6 м |   |  | п. 6.4.2  |          |
| Удобные дверные ручки                                  | наличие                      | отсутствие     |   | Привести в соответствие п. 6.4.3 СП 59.13330.2020                                    | п. 6.4.3  |          |
| Столы для учащихся с недостатками                      | первые столы в ряду у окна и | наличие        | -   |  | п. 8.2.2  |          |



|  |                             |            |   |  |          |
|--|-----------------------------|------------|---|--|----------|
| зрения и слуха   | среднем ряду                |            |   |  |          |
| Столы для учащихся на креслах-колясках   | первые столы в ряду у двери | наличие    |   |  | п. 8.2.2 |
| <b>Помещения предприятий питания (Буфет) отсутствуют.</b>  |                             |            |   |  |          |
| <b>Торговый зал отсутствует.</b>   |                             |            |   |  |          |
| <b>Актальный (зрительный) зал отсутствует.</b>   |                             |            |   |  |          |
| <b>Залы судебных заседаний отсутствуют.</b>  |                             |            |   |  |          |
| <b>Спортивный зал отсутствует.</b>   |                             |            |   |  |          |
| <b>Трибуны для зрителей отсутствуют.</b>   |                             |            |   |  |          |
| <b>Бассейн для инвалидов отсутствует.</b>  |                             |            |   |  |          |
| <b>Помещения храмов отсутствуют.</b>   |                             |            |   |  |          |
| <b>V. МЕСТА ПРОЖИВАНИЯ ИНВАЛИДОВ отсутствуют.</b>  |                             |            |   |  |          |
| <b>VI. САНИТАРНО-БЫТОВЫЕ ПОМЕЩЕНИЯ ОБЩЕГО ПОЛЬЗОВАНИЯ (при наличии)</b>                                      |                             |            |   |  |          |
| <b>Универсальная кабина санузла (отдельный специализированный санузел для инвалидов с автономным входом)</b> |                             |            |   |  |          |
| Информация о назначении помещений  | наличие                     | наличие    |  <p>Фото 22</p> |  | п. 6.5.3 |
| Контрастный цвет   | наличие                     | отсутствие |   |  | п. 6.4.1 |

|   |                 |                |   |   |          |
|---|-----------------|----------------|---|---|----------|
| указателя                                   |                 |                |   |   |          |
| Знаки доступности                           | наличие         | наличие        |   |   | п. 6.5.1 |
| Ширина дверного проема                      | не менее 0,9 м  | 0,870м         |  |   | п. 6.2.4 |
|   |                 |                | Фото 23   |   |          |
| Высота дверного порога                      | 0 мм            | 0              |   |   | п. 6.2.4 |
| Контрастный цвет дверей                     | наличие         | отсутствие     |   | Применить решение с контрастным выделением двери п.6.4.1 СП 59.13330.2020.          | п. 6.4.1 |
| Контрастный цвет дверной ручки              | наличие         | отсутствие     |   | Применить решение с контрастным выделением дверных ручек, п.6.4.1 СП 59.13330.2020. | п. 6.4.1 |
| Высота дверных ручек                        | от 0,8 до 1,1 м | 0,8м           |   |   | п. 6.4.3 |
| Расстояние от дверных ручек до вертикальных | не менее 0,6 м  | не менее 0,6 м |   |   | п. 6.4.2 |

|   |                 |            |  |  |          |
|---|-----------------|------------|--|--|----------|
| плоскостей  |                 |            |  |  |          |
| Удобные дверные ручки   | наличие         | отсутствие |  | Заменить дверные ручки в соответствии с п. 6.4.3 СП 59.13330.2020                                | п. 6.4.3 |
| Открывание двери  | наружу          | наружу     |  |  | п. 6.3.3 |
| Запирающее устройство с экстренным открыванием снаружи и индикацией «занято/свободно» | наличие         | отсутствие |  | Установить запирающее устройство с экстренным открыванием снаружи и индикацией «занято/свободно» | п. 6.3.9 |
| Контрастный цвет выключателя  | наличие         | отсутствие |  |  | п. 6.4.1 |
| Высота тактильного обозначения  | от 1,2 до 1,6 м | -          |  |  | п. 6.3.6 |
| Расстояние до тактильного обозначения от края двери (со стороны ручки)                | от 0,1 до 0,5 м | -          |  |  | п. 6.3.6 |

|   |                       |          |  |  |          |
|---|-----------------------|----------|--|--|----------|
| Габариты кабины                                 | не менее 2,25 х 2,2 м | 2,5х1,4м |  <p>Фото 24</p>  <p>Фото 25</p> |  | п. 6.3.7 |
| Габариты кабины<br>(при наличии душа)           | не менее 2,3 х 2,4 м  | -        |  |  | п. 6.3.7 |
| Габариты кабины<br>(при наличии душа и зоны для | не менее 2,7 х 2,7 м  | -        |  |  | п. 6.3.7 |

|  |                  |             |   |  |          |
|--|------------------|-------------|---|--|----------|
| переодевания)                              |                  |             |   |  |          |
| Диаметр свободной зоны                     | не менее 1,4 м   | менее 1,4 м |   |  | п. 6.3.3 |
| Ширина зоны для кресла-коляски             | не менее 0,8 м   | 0,8м        |   | <p>оборудовать санузел в соответствии с требованиями СП 59.13330.2020.</p> | п. 6.3.3 |
| Стационарный поручень                      | наличие          | -           |   |  | п. 6.3.3 |
| Откидной поручень                          | наличие          | наличие     |   |  | п. 6.3.3 |
| Контрастный цвет санитарных приборов       | наличие          | наличие     |   |  | п. 6.4.1 |
| Унитаз с опорой для спины                  | наличие          | наличие     |   |  | п. 6.3.3 |
| Высота унитаза                             | от 0,45 до 0,5 м | 0,5         |   |  | п. 6.3.3 |
| Длина унитаза                              | 0,7 м            | 0,7м        |   |  | п. 6.3.3 |
| Высота писсуара (при наличии)              | не более 0,4 м   | -           |   |  | п. 6.3.3 |
| Высота раковины                            | не более 0,85 м  | 0,83        |  <p>Фото 26</p> |  | п. 6.3.3 |
| Глубина пространства для ног под раковиной | не менее 0,5 м   | менее 0,5 м |   |  | п. 6.3.3 |
| Крючки для костылей и одежды               | наличие          | отсутствие  |   |  | п. 6.3.3 |
| Система тревожной                          | наличие          | отсутствие  |   |  | п. 6.3.6 |

|   |         |            |  |  |          |
|---|---------|------------|--|--|----------|
| сигнализации или<br>двухсторонней связи   |         |            |  |  |          |
| Тактильное<br>обозначение<br>устройства вызова<br>помощи                          | наличие | отсутствие |  |  | п. 6.5.9 |
| <b>Кабина для инвалидов в общей уборной (в санузле с несколькими кабинами).</b>   |         |            |  |  |          |
| <b>Доступная кабина для детей-инвалидов (в ДОО) отсутствует.</b>                  |         |            |  |  |          |
| <b>Общественные душевые отсутствуют.</b>  |         |            |  |  |          |
| <b>Кабина для переодевания отсутствует.</b>                                       |         |            |  |  |          |
| <b>Раздевальные при спортивных залах и бассейнах для инвалидов (отсутствуют).</b> |         |            |  |  |          |

## Выводы

1. Объект условно доступен для всех категорий инвалидов. Вход для инвалидов на креслах-колясках осуществляется через вход в стр.2 учебный корпус Б.
2. В целях обеспечения доступности объекта для инвалидов и иных маломобильных граждан рекомендуется выполнить мероприятия, указанные в настоящей анкете, в соответствии с действующими нормативными требованиями.

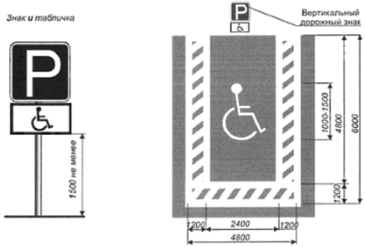
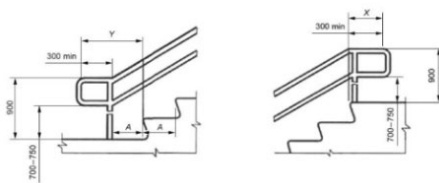
Подпись инспектора \_\_\_\_\_ / \_\_\_\_\_  
Подпись ФИО

### Проект плана мероприятий



для обеспечения доступности объекта и предоставляемых услуг для людей с инвалидностью и других МГН

Федеральное государственное образовательное бюджетное учреждение высшего образования «Финансовый университет при Правительстве Российской Федерации». Учебный корпус.  
**129164, г. Москва, ул. Кибальчича, д.1**



| № п/п       | Наименование мероприятия  | Сроки исполнения мероприятия | Затраты на выполнение мероприятий, тыс. руб. | Источник финансирования | Ответственный исполнитель | Ожидаемый результат по состоянию доступности ОСИ      | Примечание |
|-------------|---|------------------------------|--|-------------------------|---------------------------|---|------------|
| 1           | 2   | 3                            | 4  | 5                       | 6                         | 7   | 8          |
| <b>1</b>    | <b>Территория, прилегающая к зданию</b>   |                              |  |                         |                           |   |            |
| <b>1.1</b>  | <b>Вход на территорию</b>   |                              |  |                         |                           |   |            |
| 1.1.1       | Обозначить вход тактильной пиктограммой доступности для инвалидов (п.6.5.1 СП 59.13330.2020). Согласно п.4.3.7.3 ГОСТ Р 52131-2019 знак доступности объекта должен размещаться перед входом в здание или помещение рядом с входной дверью, на стене, со стороны расположения дверной ручки, на расстоянии от 0,05 до 0,1 м от наличника   |                              |  |                         |                           | Обеспечение доступности для всех категорий            |            |
| 1.1.2       | Установить тактильную схему при входе, п. 6.5.3, 6.5.7 СП 59.13330.2020   |                              |  |                         |                           | Обеспечение доступности для людей с нарушением зрения |            |
| <b>1.2.</b> | <b>Автостоянка и парковка</b>   |                              |  |                         |                           |   |            |
| 1.2.1       | Выделить 10% машиномест (но не менее одного места) для людей с инвалидностью, в том числе количество специализированных расширенных машиномест для транспортных средств инвалидов, передвигающихся на кресле-коляске.<br>Каждое выделяемое машиноместо должно обозначаться дорожной разметкой и, кроме того, на участке около здания - дорожными знаками, внутри зданий - знаком доступности, |                              |  |                         |                           | Обеспечение доступности для всех категорий инвалидов  |            |


|            |  |  |  |  |  |  |  |
|------------|--|--|--|--|--|--|--|
|            | <p>выполняемым на вертикальной поверхности (стене, стойке и т.п.) на высоте от 1,5 до 2,0 м (п. 5.2.1-5.2.4, 6.5.1 СП 59.13330.2020)</p> <p>Обозначение мест стоянки автомобилей, управляемых инвалидами</p>    |  |  |  |  |  |  |
| <b>2.</b>  | <b>Вход (входы) в здание</b>   |  |  |  |  |  |  |
| <b>2.1</b> | <b>Наружная лестница</b>   |  |  |  |  |  |  |
| 2.1.1      | Необходимо произвести ремонтные работы по входной группе с заливкой новой лестницы с нормативными габаритами ступеней (ширина 0,35-0,4 м, высота 0,12-0,15 м) п. 6.1.2 СП 59.13330.2020  |  |  |  |  | Обеспечение доступности для инвалидов, передвигающихся на креслах-колясках, с нарушением слуха и ОДА |  |
| 2.1.2      | <p>Заменить поручень на новый, в соответствии с п.5.3 ГОСТ Р 51261-2022. Высоту поручня определяют от его верхней части до поверхности проступи ступеней и принимают 0,9 м. Завершающие горизонтальные части поручня должны быть длиннее марша лестницы на 0,3 м и иметь не травмирующее завершение, п.6.2.12 СП 59.13330.2020</p>  |  |  |  |  | Обеспечение доступности для людей с нарушением зрения и ОДА  |  |
| 2.1.3      | Края первой и последней ступеней по всей длине лестницы должны выделяться полосой, имеющей контрастную окраску по отношению к основному цвету ступеней, ширина полосы -  |  |  |  |  | Обеспечение доступности для людей с нарушением зрения  |  |



|            |  |  |  |  |  |   |  |
|------------|--|--|--|--|--|---|--|
|            | 0,08-0,1 м. п. 6.2.8 СП 59.13330.2020<br>   |  |  |  |  |   |  |
| 2.1.4      | Обеспечить наличие предупреждающих тактильных зон перед ступенью лестницы, ГОСТ Р 52875-2018   |  |  |  |  | Обеспечение доступности для людей с нарушением зрения                                       |  |
| 2.1.5      | Рекомендуется разместить кнопку вызова персонала на высоте не более 1,1 м и не менее 0,85 м от поверхности пешеходного пути (п. 6.4.2 СП 59.13330.2020).<br>Вызывное устройство должно быть обозначено тактильной табличкой с обозначением его назначения по ГОСТ Р 52131, расположенной над устройством вызова на высоте от 1,2 до 1,6 м, п. 7.2.2.1, 7.2.2.3, 7.2.2.6 ГОСТ 51671-2020.<br> |  |  |  |  | Обеспечение доступности для людей всех категорий инвалидов                                  |  |
| <b>2.2</b> | <b>Пандус, подъемное устройство</b>  |  |  |  |  |   |  |
| 2.2.1      | Оборудовать вход нормативным пандусом или подъемником.<br>У внешних лестниц для подъема МГН следует предусматривать:<br>-пандусы при перепаде высот от 0,14 м до 6,0 м (параметры наружного пандуса входных групп следует принимать по п.5.1.14–5.1.16 СП  |  |  |  |  | Обеспечение доступности для инвалидов, передвигающихся на креслах-колясках и нарушением ОДА |  |

|            |   |  |  |  |  |   |  |
|------------|---|--|--|--|--|---|--|
|            | 59.13330.2020);<br>-платформы подъемные с вертикальным перемещением по ГОСТ Р 55555 при перепаде высот до 3,0 м. (п. 5.1.14 СП 59.13330.2020).  |  |  |  |  |   |  |
| 2.2.2.     | Обозначить в соответствии с требованиями направление движения к доступному для инвалида на кресле-коляске входу.  |  |  |  |  | Обеспечение доступности для инвалидов, передвигающихся на креслах-колясках и нарушением ОДА |  |
| <b>2.3</b> | <b>Входная площадка, входные двери, тамбур</b>  |  |  |  |  |   |  |
| 2.3.1      | Обозначить вход тактильной пиктограммой доступности для инвалидов (п.6.5.1 СП 59.13330.2020). Согласно п.4.3.7.3 ГОСТ Р 52131-2019 знак доступности объекта должен размещаться перед входом в здание или помещение рядом с входной дверью, на стене, со стороны расположения дверной ручки, на расстоянии от 0,05 до 0,1 м от наличника |  |  |  |  | Обеспечение доступности для всех категорий  |  |
| 2.3.2      | Установить тактильную схему при входе, п. 6.5.3, 6.5.7 СП 59.13330.2020   |  |  |  |  | Обеспечение доступности для людей с нарушением зрения                                       |  |
| 2.3.3      | Установить указатели направления движения к доступному входу для инвалида на кресле-коляске.  |  |  |  |  | Обеспечение доступности для инвалидов, передвигающихся на креслах-колясках                  |  |
| <b>3.</b>  | <b>Пути (путей) движения внутри здания (в т.ч. путей эвакуации)</b>   |  |  |  |  |   |  |
| <b>3.1</b> | <b>Коридор (вестибюль, зона ожидания)</b>   |  |  |  |  |   |  |
| 3.1.1      | Расположить знаки доступности для зон отдыха МГН п.6.5.1 СП 59.13330.2020   |  |  |  |  | Обеспечение доступности для всех категорий инвалидов  |  |
| 3.1.2      | Разместить таблички для навигации, дублированные шрифтом Брайля п.6.5.1 СП 59.13330.2020  |  |  |  |  | Обеспечение доступности для всех категорий инвалидов  |  |
| <b>3.2</b> | <b>Лестница (внутри здания)</b>   |  |  |  |  |   |  |
| 3.2.1      | Привести поручни в соответствие с ГОСТ Р 51261-2022 и п.6.2.12  |  |  |  |  | Обеспечение доступности для инвалидов с   |  |

|            |   |  |  |  |  |   |  |
|------------|---|--|--|--|--|---|--|
|            |   |  |  |  |  | нарушением зрения и ОДА   |  |
| <b>3.3</b> | <b>Двери на путях движения</b>  |  |  |  |  |   |  |
| 2.3.4      | Заменить двери с порогами на новые в соответствии с п.6.2.4 СП 59.13330.2020  |  |  |  |  | Обеспечение доступности для инвалидов, передвигающихся на креслах-колясках, с нарушением зрения и ОДА |  |
| <b>3.4</b> | <b>Пути эвакуации</b>   |  |  |  |  |   |  |
| 3.4.1      | Обеспечить доступность выходов из здания для инвалидов в соответствии с требованиями п. 6.2.19, п.6.2.23 СП 59.13330.2020, СП 1.13130.2020 «Системы противопожарной защиты. Эвакуационные пути и выходы»  |  |  |  |  | Обеспечение доступности для всех категорий инвалидов  |  |
| 3.4.2      | Установить указатели движения к эвакуационным выходам.  |  |  |  |  | Обеспечение доступности для всех категорий инвалидов  |  |
| <b>4.</b>  | <b>Зоны целевого назначения</b>   |  |  |  |  |   |  |
| <b>4.1</b> | <b>Кабинетная форма обслуживания</b>  |  |  |  |  |   |  |
| 4.1.1      | Установить информационные тактильные таблички, дублированные шрифтом Брайля. Обеспечить навигацию на объекте. п. 6.5.3 СП 59.13330.2020   |  |  |  |  | Обеспечение доступности для всех категорий инвалидов  |  |
| 4.1.2      | Расширить дверные проемы, установить двери без порогов.   |  |  |  |  | Обеспечение доступности для инвалидов, передвигающихся на креслах-колясках, и ОДА                     |  |
| 4.1.3      | Установить систему усиления звука, а также обеспечить доступ инвалидам по слуху с переводчиком русского жестового языка.<br>  |  |  |  |  | Обеспечение доступности для инвалидов с нарушением слуха.   |  |

|            |   |  |  |  |  |   |  |
|------------|---|--|--|--|--|---|--|
|            |   |  |  |  |  |   |  |
| <b>4.2</b> | <b>Зальная форма обслуживания</b>   |  |  |  |  |   |  |
| <b>4.3</b> | <b>Прилабочная форма обслуживания</b>   |  |  |  |  |   |  |
| 4.3.1      | Установить информационные тактильные таблички, дублированные шрифтом Брайля. Обеспечить навигацию на объекте. п. 6.5.3 СП 59.13330.2020   |  |  |  |  | Обеспечение доступности для всех категорий инвалидов                              |  |
| 4.3.2      | Выполнить понижение стойки ресепшен в соответствии с п.8.1.7 СП 59.13330.2020   |  |  |  |  | Обеспечение доступности для инвалидов, передвигающихся на креслах-колясках, и ОДА |  |
| 4.3.3      | Установить систему усиления звука, а также обеспечить доступ инвалидам по слуху с переводчиком русского жестового языка.<br> |  |  |  |  | Обеспечение доступности для инвалидов с нарушением слуха.                         |  |
| 4.3.4      | Установить удобные дверные ручки в соответствии с п.6.4.3   |  |  |  |  | Обеспечение доступности для всех категорий инвалидов                              |  |
| 4.3.5      | Установить знак доступности помещений для МГН   |  |  |  |  | Обеспечение доступности для всех категорий инвалидов                              |  |
| <b>5.</b>  | <b>Места проживания инвалидов</b>   |  |  |  |  |   |  |
| <b>6.</b>  | <b>Санитарно-гигиенические помещения общего пользования</b>   |  |  |  |  |   |  |
| <b>6.1</b> | <b>Универсальная кабина санузла (отдельный специализированный санузел для инвалидов с автономным входом)</b>  |  |  |  |  |   |  |
| 6.1.1      | Расширить существующий санузел. Оборудовать в соответствии с требованиями СП 59.13330.2020  |  |  |  |  | Обеспечение доступности для всех категорий инвалидов                              |  |
| 6.1.2      | Установить информационные тактильные  |  |  |  |  | Обеспечение доступности   |  |

|  |  |  |  |  |  |                                 |  |
|--|--|--|--|--|--|---------------------------------|--|
|  | таблички, дублированные шрифтом Брайля.<br>Обеспечить навигацию на объекте. п. 6.5.3 СП<br>59.13330.2020 |  |  |  |  | для всех категорий<br>инвалидов |  |
|--|--|--|--|--|--|---------------------------------|--|

*Примечание: Графы 3, 4, 5, 6 заполняет «Заказчик»*